



**MĚSTSKÝ ÚŘAD
VALAŠSKÉ MEZIŘÍČÍ**

Soudní 1221 • 757 01 Valašské Meziříčí
<http://www.valasskemezirici.cz>

**ODBOR
DOPRAVNĚ SPRÁVNÍCH
AGEND**

Obec Kunovice
Kunovice 153
756 44 Kunovice
IČ: 00635812

spis. značka / č. jednací
SZMeUVM 074428/2018/5
MeUVM 074428/2018

oprávněná úřední osoba / tel. / e-mail
Zdeněk Sadílek / 571 674 469 / sadilek@muvalmez.cz

ve Valašském Meziříčí
08. 10. 2018

VEŘEJNÁ VYHLÁŠKA

OPATŘENÍ OBECNÉ POVAHY

Stanovení místní úpravy provozu na místní komunikaci k.ú. Kunovice a k.ú. Lhota u Kelče

Městský úřad Valašské Meziříčí, Odbor dopravně správních agend (dále jen „ODSA MěÚ Valašské Meziříčí“), podle ust. § 124 odst. 6 zákona č. 361/2000 Sb., o provozu na pozemních komunikacích a o změnách některých zákonů, ve znění pozdějších předpisů (dále jen „zák. č. 361/2000 Sb.“), jako příslušný orgán státní správy ve věcech stanovení místní a přechodné úpravy provozu na pozemních komunikacích – na silnici II. a III. třídy, místní komunikaci a na veřejně přístupné účelové komunikaci, na základě návrhu ze dne 01. 08. 2018, který podala Obec Kunovice, Kunovice 153, 756 44 Kunovice, IČ: 00635812, (dále také „navrhovatel“) a na základě písemného vyjádření příslušného orgánu policie, tj. Krajského ředitelství policie Zlínského kraje, územního odboru Vsetín, dopravního inspektorátu – úseku dopravního inženýrství (dále jen „DI PČR Vsetín“) ze dne 18. 07. 2018 pod Č.j. KRPZ-63740-8/ČJ-2017-151506,

opatřením obecné povahy podle ust. § 171 a násl. části šesté zákona č. 500/2004 Sb., správní řád, ve znění pozdějších předpisů (dále jen „správní řád“), a podle ust. § 77 odst. 1 písm. c) zák. č. 361/2000 Sb.,

**s t a n o v í
místní úpravu provozu**

na místní komunikaci IV. třídy (cyklostezka), k.ú. Kunovice, parc. č. 1059/2, 1038/4, 1038/3, 1036/2, 1028/4 a 1052/3 a k.ú. Lhota u Kelče, parc. č. 863, 319/4 a 320/1, z důvodu vybudování nového tělesa cyklostezky, v rozsahu dopravního značení podle situací dopravního značení s názvy „Cyklostezka Kunovice – Kelč – I. etapa, situace dopravního značení – část 1“ a „Cyklostezka Kunovice – Kelč – I. etapa, situace dopravního značení – část 2“, které vypracoval Ing. Leoš Zádrapa, Juřinka 131, 757 01 Valašské Meziříčí, IČ: 69593094, datum 09/2017 – přílohy č. 1 a 2, které jsou nedílnou součástí tohoto stanovení.

Podmínky pro provedení místní úpravy provozu na místní komunikaci IV. třídy (cyklostezka):

1. Umístění a provedení stanoveného dopravního značení bude v souladu s ustanovením zákona č. 361/2000 Sb., v platném znění, vyhlášky č. 294/2015 Sb., v platném znění, TP 65 – Zásady pro dopravní značení na pozemních komunikacích (schváleno MD ČR č.j. 532/2013-120-STSP/1 ze dne 31.7.2013 s účinností od 1.8.2013), TP 119 – Odrasová zrcadla (Schváleno MD OPK č.j. 536/2013-120-STSP/1 ze dne 31.7.2013 s účinností od 1.8.2013, ČSN EN 1423, ČSN EN 12899-1 až ČSN EN 12899-5, ve znění pozdějších změn a doplňků.

2. Budou dodrženy podmínky stanovené ve vyjádření Policie ČR Krajské ředitelství policie Zlínského kraje, územní odbor Vsetín, dopravní inspektorát – úsek dopravního inženýrství, ze dne 18. 07. 2018 pod Č.j. KRPZ-63740-8/ČJ-2017-151506.
3. Před umístěním (instalací) dopravního značení a dopravního zařízení musí být v případě potřeby vytýčeny inženýrské sítě. Instalaci dopravního značení a dopravního zařízení nesmí dojít k narušení nadzemních a podzemních inženýrských sítí.
4. Zhotovitel dopravního značení a dopravního zařízení musí mít platné oprávnění pro provádění těchto prací (živnostenský list) a způsobilost pro zajištění jakosti provádění dopravního značení a dopravního zařízení podle metodického pokynu SJ-PK pro oblast II/4 – Provádění silničních a stavebních prací.
5. Dopravní značení a dopravní zařízení bude umístěno na silničním pozemku předmětné pozemní komunikace. Při umístění mimo silniční pozemek je nutno zajistit (vlastníkem/správcem pozemní komunikace) souhlas vlastníka dotčeného pozemku. V případě místní komunikace v zastavěném území obce a průjezdního úseku silnice lze v nezbytně nutných případech postupovat dle ustanovení § 35 odst. 3 zákona č. 13/1997 Sb., o pozemních komunikacích, ve znění pozdějších předpisů.
6. Za instalaci a řádné provedení místní úpravy provozu na místní komunikaci IV. třídy (cyklostezka) podle tohoto stanovení bude odpovědný Ing. Josef Haša, Kunovice 153, 756 44 Loučka, tel. 777 555 060.
7. Vydané „Stanovení místní úpravy provozu“, na jehož základě bude výše uvedená místní úprava provozu na pozemní komunikaci provedena, nebude nahrazovat povolení, stanovisko, posouzení, příp. vyjádření vyžadovaná jinými zvláštními předpisy.
8. Městský úřad Valašské Meziříčí, Odbor dopravně správních agend bude mít vyhrazené právo vydané „Stanovení místní úpravy provozu“, resp. místní úpravu provozu na předmětné komunikaci provedenou uvedeným dopravním značením a dopravním zařízením změnit nebo doplnit, pokud to bude vyžadovat naléhavá situace nebo veřejný zájem.
9. Dopravní značení a dopravní zařízení musí být po celou dobu udržováno ve funkčním stavu a v čistotě a správně umístěno.
10. Při umístění dopravního značení a dopravního zařízení je nutno dbát toho, aby nedošlo k zakrytí vegetací, reklamním zařízení apod.
11. Stanovená místní úprava provozu na místní komunikaci IV. třídy (cyklostezka) bude realizována ve výše uvedeném rozsahu nejpozději do jednoho měsíce po nabytí účinnosti tohoto opatření obecné povahy.

Odůvodnění

ODSA MěÚ Valašské Meziříčí, obdržel dne 01. 08. 2018 návrh, který podala Obec Kunovice, Kunovice 153, 756 44 Kunovice, IČ: 00635812, ve věci stanovení místní úpravy provozu na místní komunikaci IV. třídy (cyklostezka), k.ú. Kunovice, parc. č. 1059/2, 1038/4, 1038/3, 1036/2, 1028/4 a 1052/3 a k.ú. Lhota u Kelče, parc. č. 863, 319/4 a 320/1, z důvodu vybudování nového tělesa cyklostezky, v rozsahu dopravního značení podle situací dopravního značení s názvy „Cyklostezka Kunovice – Kelč – I. etapa, situace dopravního značení – část 1“ a „Cyklostezka Kunovice – Kelč – I. etapa, situace dopravního značení – část 2“, které vypracoval Ing. Leoš Zádrapa, Juřinka 131, 757 01 Valašské Meziříčí, IČ: 69593094, datum 09/2017 – přílohy č. 1 a 2, které jsou nedílnou součástí tohoto stanovení.

ODSA MěÚ Valašské Meziříčí projednal návrh místní úpravy provozu na místní komunikaci IV. třídy (cyklostezka), k.ú. Kunovice, parc. č. 1059/2, 1038/4, 1038/3, 1036/2, 1028/4 a 1052/3 a k.ú. Lhota u Kelče, parc. č. 863, 319/4 a 320/1 s dotčeným orgánem tj. DI PČR Vsetín, dne 19. 07. 2018 obdržel vyjádření Krajského ředitelství policie Zlínského kraje, územního odboru Vsetín, dopravního inspektorátu – úseku dopravního inženýrství Č.j. KRPZ-63740-8/ČJ-2017-151506 ze dne 18. 07. 2018 k návrhu stanovení místní úpravy provozu na místní komunikaci IV. třídy (cyklostezka), k.ú. Kunovice, parc. č. 1059/2, 1038/4, 1038/3, 1036/2, 1028/4 a 1052/3 a k.ú. Lhota u Kelče, parc. č. 863, 319/4 a 320/1, které vypracoval do tohoto stanovení.

ODSA MěÚ Valašské Meziříčí zahájil řízení podle části šesté správního řádu (§ 171 a násl. správního řádu), kterým se vydává závazné opatření obecné povahy.

ODSA MěÚ Valašské Meziříčí doručil návrh opatření obecné povahy přípisem ze dne 08. 08. 2018 Č.j. MeUVM 077217/2018 veřejnou vyhláškou podle ust. § 25 správního řádu, v souladu s ust. § 172 správního řádu. Návrh opatření obecné povahy s odůvodněním byl zveřejněn na úřední desce

Městského úřadu Valašské Meziříčí po dobu 30 dnů a rovněž způsobem umožňujícím dálkový přístup (elektronická úřední deska Městského úřadu Valašské Meziříčí). Návrh byl rovněž zveřejněn na úřední desce Obecního úřadu Kunovice a Městského úřadu Kelč. Dotčené osoby byly v návrhu opatření obecné povahy podle ust. § 172 odst. 4 správního řádu vyzvány, aby podávaly své připomínky nebo návrhy. K návrhu opatření obecné povahy mohl kdokoli, jehož práva, povinnosti nebo zájmy mohly být tímto opatřením obecné povahy přímo dotčeny, uplatnit u ODSA MěÚ Valašské Meziříčí písemné připomínky. Vlastníci nemovitostí, jejichž práva, povinnosti nebo zájmy související s výkonem vlastnického práva mohli být tímto opatřením obecné povahy přímo dotčeny, mohli podat proti návrhu k ODSA MěÚ Valašské Meziříčí písemné odůvodněné námítky ve lhůtě do 30 dnů ode dne jeho zveřejnění.

Návrh ke stanovení místní úpravy provozu na místní komunikaci IV. třídy (cyklostezka), k.ú. Kunovice, parc. č. 1059/2, 1038/4, 1038/3, 1036/2, 1028/4 a 1052/3 a k.ú. Lhota u Kelče, parc. č. 863, 319/4 a 320/1, se přímo týkal zájmů navrhovatele, dále vlastníků dotčené pozemní komunikace, tj. Obec Kunovice, Kunovice 153, 756 44 Kunovice, IČ: 00635812 a Město Kelč, Náměstí 5, 756 43 Kelč, IČ: 00303925, dále vlastníků nemovitostí sousedících s průjezdním úsekem této komunikace, na niž má být umístěno dopravní značení a dopravní zařízení a dále kteréhokoliv účastníka silničního provozu na místní komunikaci IV. třídy (cyklostezka), k.ú. Kunovice, parc. č. 1059/2, 1038/4, 1038/3, 1036/2, 1028/4 a 1052/3 a k.ú. Lhota u Kelče, parc. č. 863, 319/4 a 320/1.

ODSA MěÚ Valašské Meziříčí stanovil místní úpravu provozu na místní komunikaci IV. třídy (cyklostezka), k.ú. Kunovice, parc. č. 1059/2, 1038/4, 1038/3, 1036/2, 1028/4 a 1052/3 a k.ú. Lhota u Kelče, parc. č. 863, 319/4 a 320/1, v rozsahu dopravního značení podle situací dopravního značení s názvy „Cyklostezka Kunovice – Kelč – I. etapa, situace dopravního značení – část 1“ a „Cyklostezka Kunovice – Kelč – I. etapa, situace dopravního značení – část 2“, které vypracoval Ing. Leoš Zádřapa, Juřinka 131, 757 01 Valašské Meziříčí, IČ: 69593094, datum 09/2017 – přílohy č. 1 a 2, které jsou nedílnou součástí tohoto stanovení z důvodu vybudování nového tělesa cyklostezky.

Rozhodnutí o námítkách

Námítky dle § 172 odst. 5 správního řádu nebyly uplatněny.

Odůvodnění rozhodnutí o námítkách

Vzhledem k tomu, že námítky dle § 172 odst. 5 správního řádu nebyly uplatněny, není třeba rozhodnutí o námítkách odůvodňovat.

Proti opatření obecné povahy nelze podat opravný prostředek (§ 173 odst. 2 správního řádu). Toto opatření obecné povahy nabývá účinnosti patnáctým dnem po dni vyvěšení veřejné vyhlášky (§ 173 odst. 1 správního řádu).

Otisk úředního razítka

Zdeněk Sadílek, v. r.
referent odboru dopravně správních agend,
Městský úřad Valašské Meziříčí
(dokument opatřen elektronickým podpisem)

Přílohy:

1. Cyklostezka Kunovice – Kelč – I. etapa, situace dopravního značení – část 1
2. Cyklostezka Kunovice – Kelč – I. etapa, situace dopravního značení – část 2

Toto opatření obecné povahy musí být vyvěšeno po dobu 15 dnů. Patnáctým dnem po dni vyvěšení nabývá toto opatření obecné povahy účinnosti.

Vyvěšeno dne: 8.10.2018
razítko a podpis oprávněné osoby

Sejmuto dne: 29.10.2018
razítko a podpis oprávněné osoby



Doručí se:

Dotčené osoby (veřejnou vyhláškou):

- V souladu s § 173 odst. 1 správního řádu doručuje ODSA MěÚ Valašské Meziříčí toto opatření obecné povahy dotčeným osobám veřejnou vyhláškou. Doručení veřejnou vyhláškou bude provedeno v souladu s ustanovením § 25 správního řádu tak, že se písemnost vyvěsí na úřední desce Městského úřadu Valašské Meziříčí a současně bude zveřejněna způsobem umožňujícím dálkový přístup. Patnáctým dnem po dni vyvěšení nabývá toto opatření obecné povahy účinnosti.

Dotčené osoby: (datová schránka)

- Obec Kunovice, Kunovice 153, 756 44 Kunovice, IČ: 00635812
- Město Kelč, Kelč 5, 756 43 Kelč, IČ: 00303925

Dotčené orgány: (datová schránka)

- Policie České republiky, Krajské ředitelství policie Zlínského kraje, územní odbor Vsetín, dopravní inspektorát – úsek dopravního inženýrství, Hlásenka 1516, 755 01 Vsetín, IČ: 72052767

Ostatní:

- Městský úřad Valašské Meziříčí, Odbor územního plánování a stavebního řádu, Soudní 1221, 757 01 Valašské Meziříčí, **se žádostí o bezodkladné vyvěšení oznámení na úřední desce na dobu nejméně 15 dnů a o zpětné zaslání potvrzeného vyvěšení po uvedené dobu.**
- Obecní úřad Kunovice, Kunovice 153, 756 44 Kunovice, datová schránka, **se žádostí o bezodkladné vyvěšení oznámení na úřední desce na dobu nejméně 15 dnů a o zpětné zaslání potvrzeného vyvěšení po uvedené dobu.**
- Městský úřad Kelč, Kelč 5, 756 43 Kelč, datová schránka, **se žádostí o bezodkladné vyvěšení oznámení na úřední desce na dobu nejméně 15 dnů a o zpětné zaslání potvrzeného vyvěšení po uvedené dobu.**

OPRAVA VEŘEJNÉ PŘÍSTUPNÉ
ÚČELOVÉ KOMUNIKACE

OPRAVA VEŘEJNÉ PŘÍSTUPNÉ
ÚČELOVÉ KOMUNIKACE

OPRAVA VEŘEJNÉ PŘÍSTUPNÉ
ÚČELOVÉ KOMUNIKACE

Zóna stezky pro chůzi a cyklisty

OPRAVA VEŘEJNÉ PŘÍSTUPNÉ
ÚČELOVÉ KOMUNIKACE

VÝSADBA NOVÝCH DVOJNÝCH STROMŮ
— SVĚSTKA DOMAČÍ — 93 ks, Ø 8 m

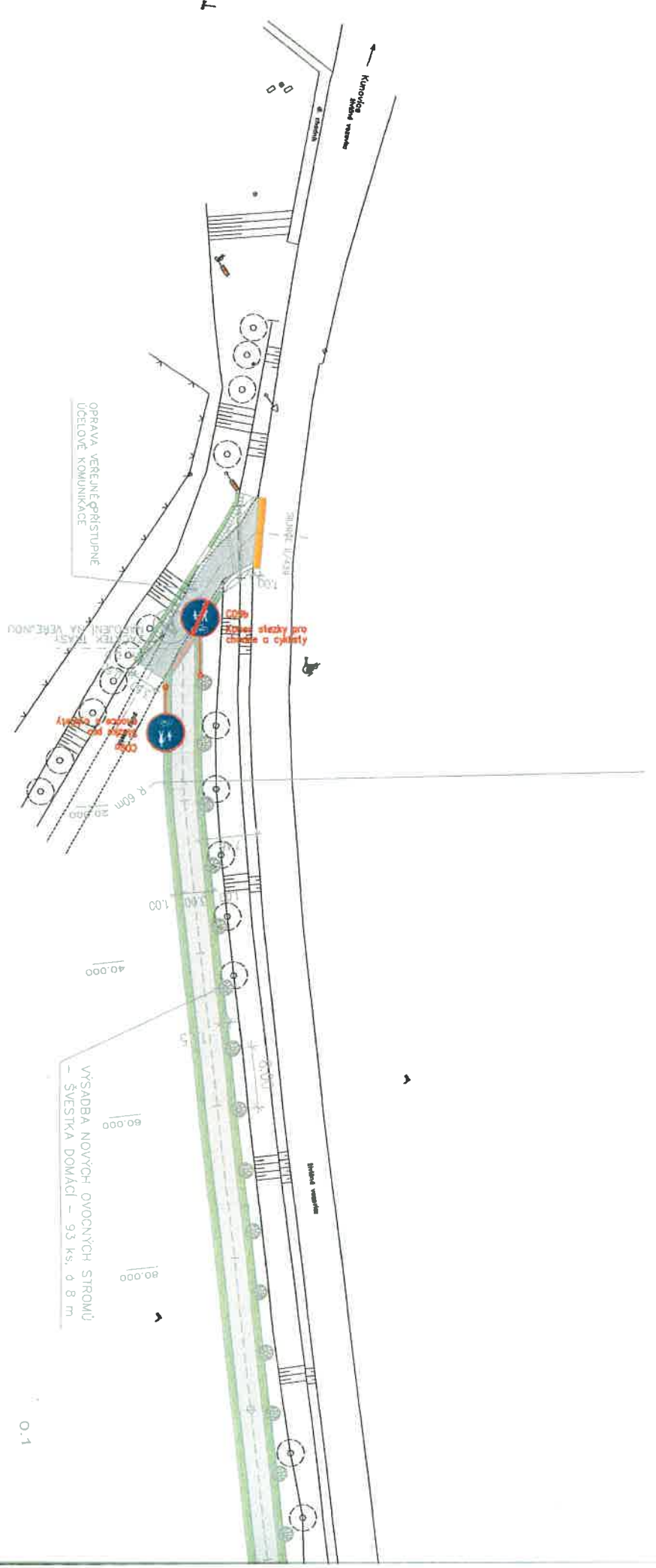
0.1

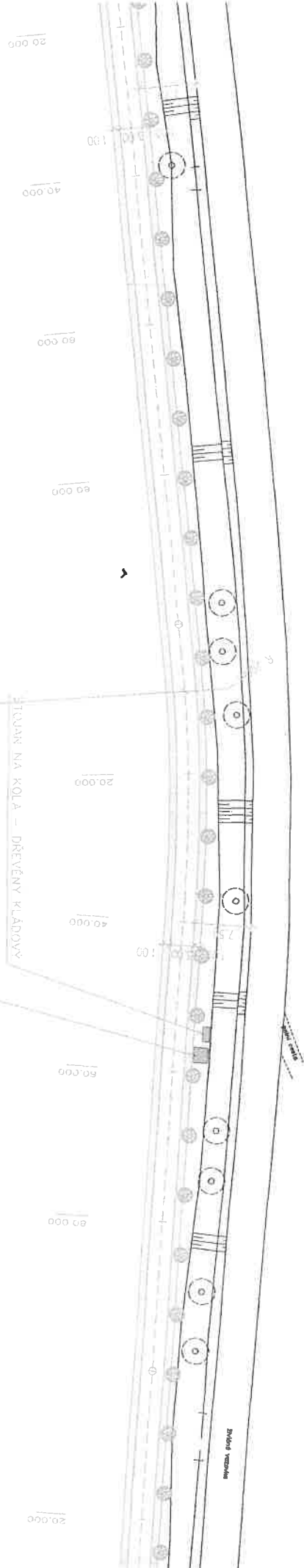
1

1

Komunikační
síť

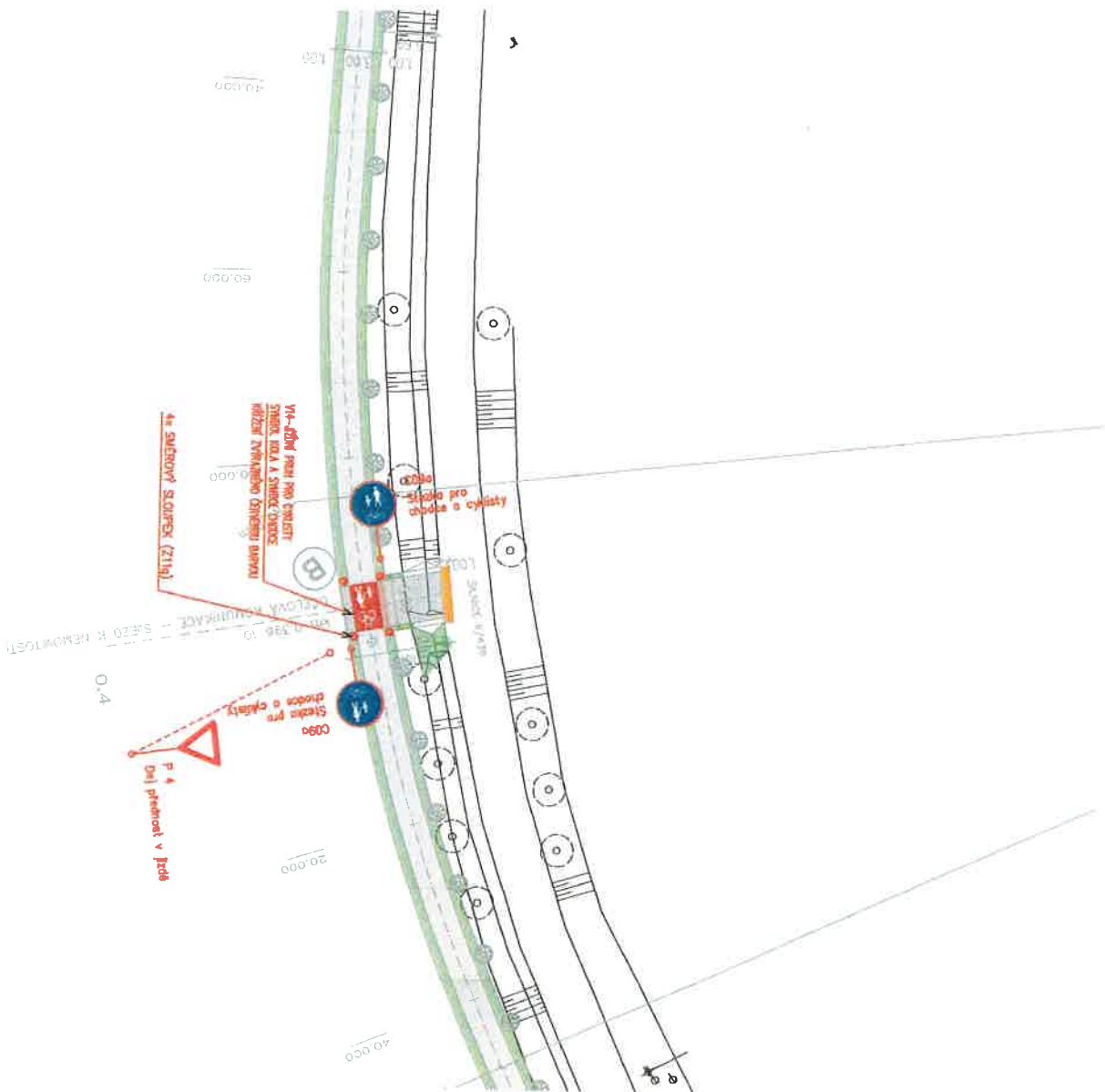
Střední
síť





0.3

Střední železnice



LEGENDA

HRANICE POZEMKŮ DLE KATASTRÁLNÍ MAPY

STÁVAJÍCÍ OBJEKTY

NOVÉ NAVRŽENÉ OBJEKTY A STAVBY V RÁMCI ŘEŠENÉHO OBJEKTU



GEODETICKÉ ZAMĚŘENÍ – STÁVAJÍCÍ STAV



CYKLOSTEZKA – ŽVÝČKÝ PVRCH



SJEZDY – ŽVÝČKÝ PVRCH



SIGNÁLNÍ A VAROVNÉ PÁSY – HMATNÁ DLÁŽBA GEOMETRIA TL 80 mm



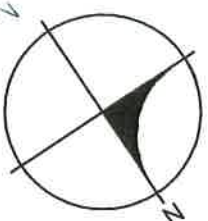
ZATRÁVNĚNÉ PLOCHY



OPRAVA ZVLÁDNUTÍ PVRCHU KOMUNIKACE

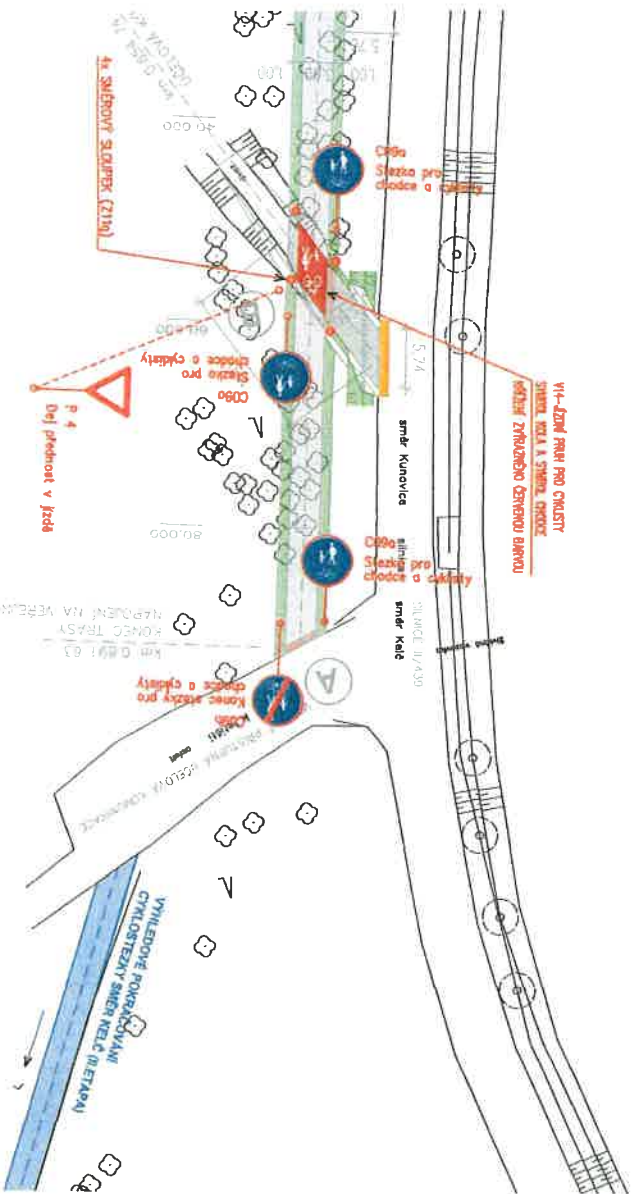


NOVÉ NAVRŽENÁ DOPRAVNÍ ZNAČKA



Městský úřad
Odbor dopravní správy a inženýringu
Valašské Meziříčí
3. pat. Ing. Leoš Zádřava
Kont. telefon: 0246281200
přijímá: 0246281200

INVESTOR	OBEC KUNOVICE, KUNOVICE 153, 756 44	Autorský list: Ing. Leoš Zádřava Jihla 131, 757 01 Valašské Meziříčí Tel.: 777 026 005, IČO: 69 59 30 94 DIČ: CZ0908189945	
ZODP. PROJEKT.	ING. ZÁDRAPA LEOŠ		
PROJEKTANT	ING. ZÁDRAPA LEOŠ		
CYKLOSTEZKA KUNOVICE – KEJČ – I. ETAPA			
C	STAVEBNÍ ČÁST	STUPEŇ	DPS
100	OBJEKTY POZEMNÍCH KOMUNIKACÍ	DATA	08/2017
101	SO 101 CYKLOSTEZKA	ZAKÁZKA	2016_44
			DES. O VITROU



LEGENDA

- HRANICE POZEMKŮ DLE KATASTRÁLNÍ MAPY
- STÁVAJÍCÍ OBJEKTY
- NOVĚ NAVRŽENÉ OBJEKTY A STAVBY V RÁMCI ŘEŠENÉHO OBJEKTU



GEODETICKÉ ZAMĚŘENÍ – STÁVAJÍCÍ STAV



CYKLOSTEZKA – ŽIVČNÝ POUCH



SLEZDY – ŽIVČNÝ POUCH



SIGNÁLNÍ A VARNÉ PASY – HMATNÁ DĚLAČKA ČERNÁ TL. 80 mm



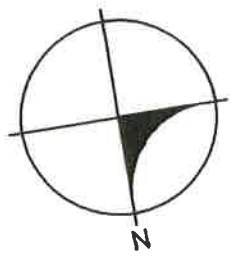
ZATRAVNĚNÉ PLOCHY



OPRAVA ŽIVČNÉHO POUCHU KOMUNIKACE

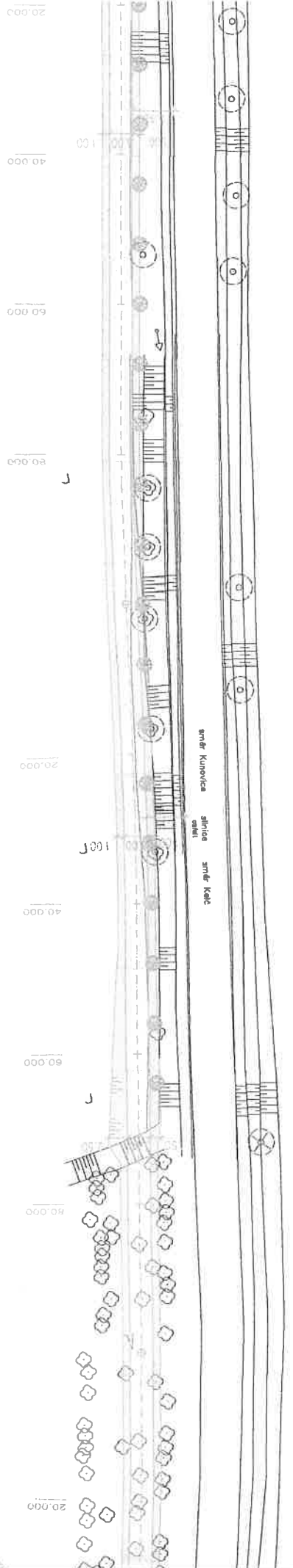


NOVĚ NAVRŽENÁ DOPRAVNÍ ZNAČKA
B02
Zálež vzhledu vzhledu vzhledu



Městský úřad
odbor dopravní správních agend
Valašské Meziříčí
K 23: Heřtův 07425/2018
Do Růžičky 07.08.2018

INVESTOR	OBEC KUNOVICE KUNOVICE 153. 756 44	Autodopravní úřad v obvodu pozemních agend	Ing. Leoš Zádřapa Júřina 131, 770 01 Valašské Meziříčí Tel.: 777 629 808, IČO: 09 59 50 94 DIČ: CZ809189945
ZOOP. PROJEKT.	ING. ZADRAPA LEOŠ		
PROJEKTANT	ING. ZADRAPA LEOŠ		
CYKLOSTEZKA KUNOVICE – KELČ – I. ETAPA		STUPĚN	DP-S
C	STAVEBNÍ ČÁST	DATUM	09/2017
100	OBJEKTY POZEMNÍCH KOMUNIKACÍ	ZAKÁZKA	2016_44
101	SO 101 CYKLOSTEZKA		
-11-	SITUACE DOPRAVNÍHO ZNAČENÍ – ČÁST 2	M	1 : 500
			ČÍSLO VÝKRESU

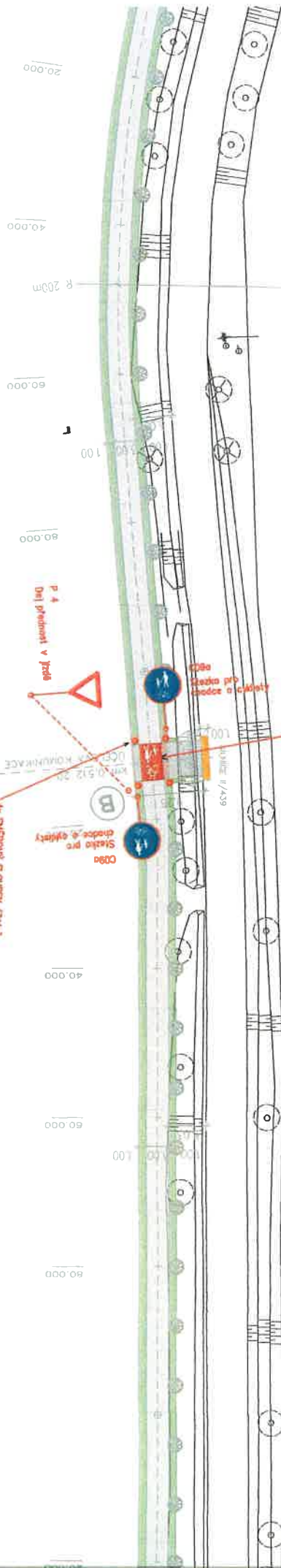


smet. Kurnovica
 slika
 smet. Kelt

0.7

0.8

1:1000
 1:1000
 1:1000



Pr. 4
 Drouce a vlakny
 Pr. 4
 Drouce a vlakny
 Pr. 4
 Drouce a vlakny
 Pr. 4
 Drouce a vlakny
 Pr. 4
 Drouce a vlakny
 Pr. 4
 Drouce a vlakny

Pr. 4
 Drouce a vlakny
 Pr. 4
 Drouce a vlakny
 Pr. 4
 Drouce a vlakny
 Pr. 4
 Drouce a vlakny
 Pr. 4
 Drouce a vlakny
 Pr. 4
 Drouce a vlakny

Pr. 4
 Drouce a vlakny
 Pr. 4
 Drouce a vlakny
 Pr. 4
 Drouce a vlakny
 Pr. 4
 Drouce a vlakny
 Pr. 4
 Drouce a vlakny
 Pr. 4
 Drouce a vlakny

Pr. 4
 Drouce a vlakny
 Pr. 4
 Drouce a vlakny
 Pr. 4
 Drouce a vlakny
 Pr. 4
 Drouce a vlakny
 Pr. 4
 Drouce a vlakny
 Pr. 4
 Drouce a vlakny